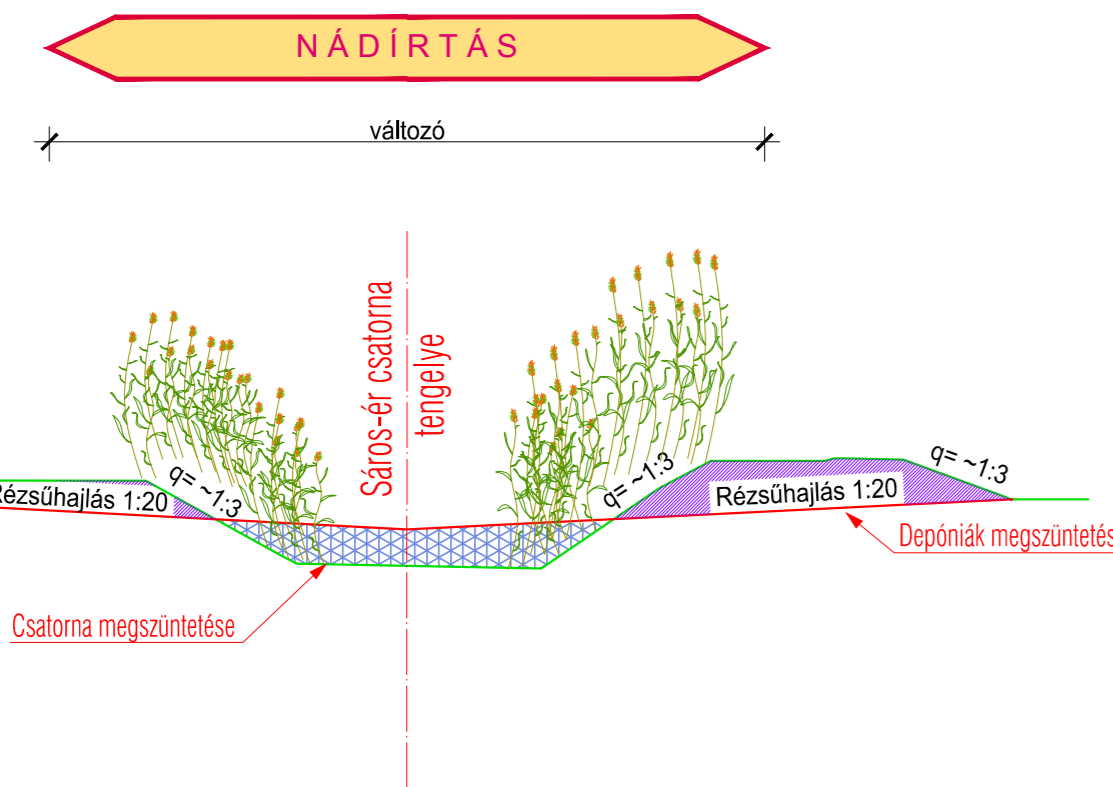


M I N T A K E R E S Z T S Z E L V É N Y E K

M = 1:100

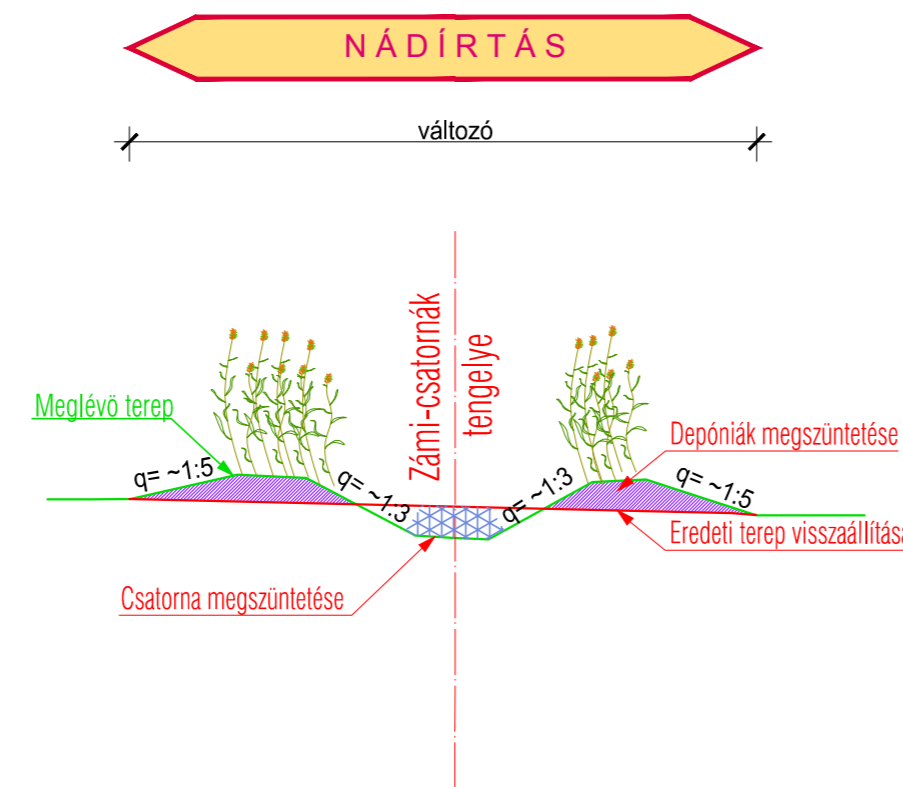
Sáros-ér csatorna 0+000-5+226

csatorna megszüntetése
elbontott depónia anyagából



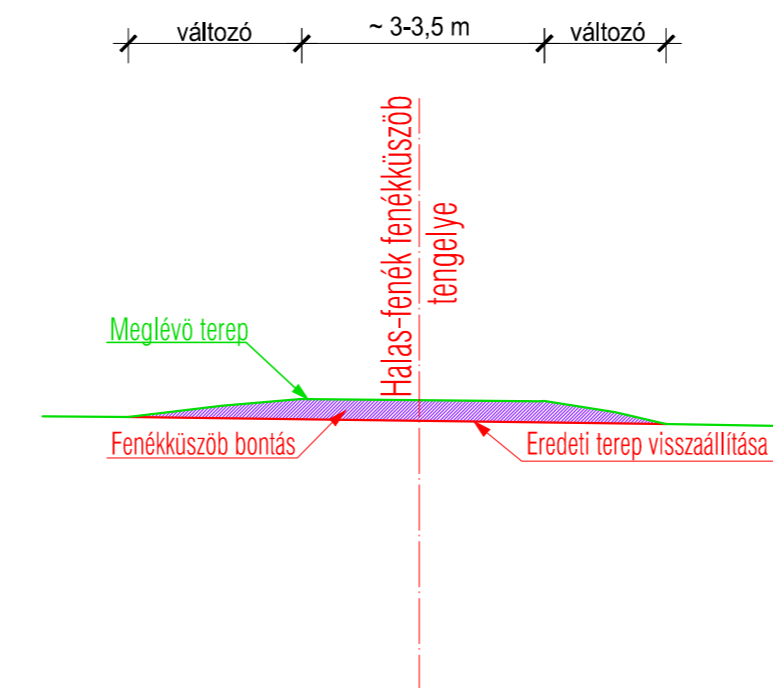
Zámi-csatornák

csatorna megszüntetése
elbontott depónia anyagából



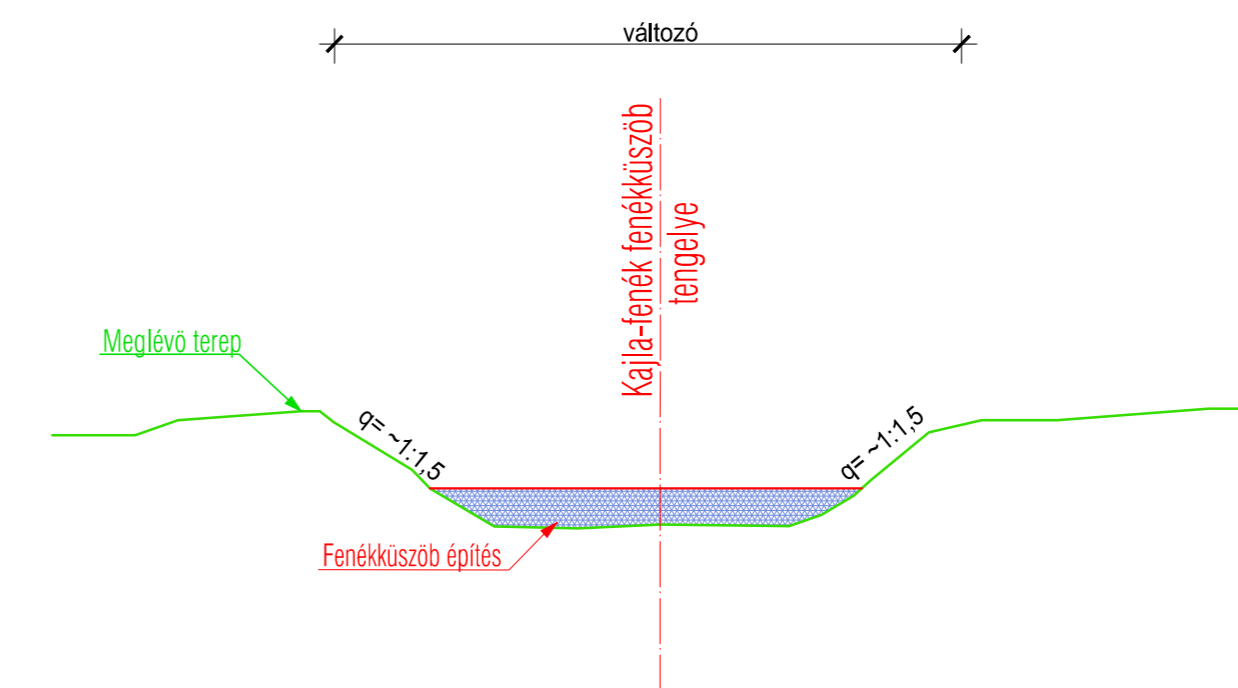
Halas-fenék

fenékküszöb megszüntetése










Kajla-fenék

fenékküszöb építés



A terv magassági adatai Balti alapsíkra vonatkoznak.
A helyszínrajzi koordináták Egységes Országos Vetületi Rendszerben (EOV) készültek.
Kiindulási alappmagasság: Hortobágy, vasútállomás épület falában lévő falicsap, szintezési alappont
melynek magassága: 91,37 m.B.f.

C.4

		LIFE11 NAT/HU/924 LIFE+ "Large scale grazing management of steppe lakes in the Hortobágy"		
<small>Ezen terv a "KÖRÖS-AQUA" Kft. szellemi alkotása. Az 1969. évi III. törvény 51.§-a értelmében szerzői jogvédelem alatt áll. Teljes egészének vagy részleteinek bármilyen felhasználása a tervező hozzájárulása nélkül tilos! A jogosulatlan felhasználás kártérítési kötelezettséget eredményez.</small>				
Ügyvezető: Fabó István		"KÖRÖS-AQUA" TERVEZÉSI, BERUHÁZÁSI ÉS KERESKEDELMI KFT. 5561 Békésszentandrás, Szentesi út 4. tel: 66/218-390		
Vezető tervező: Fabó István		Munka helye és megnevezése: HORTOBÁGY NONPROFIT Kft. Vízilétesítmény tájrehabilitáció kivitelei terve		Dátum: 2016.11
Vez. TN szám: VZ-TEL/04-281-97/2019 VZ-TER/04-281-97/2019 VZ-VKG/04-281-97/2019 KÖ-SZ/04-281-97/2019 GO/04-281-97/2017				Méretarány: 1:100
Tervező: Melian Judit		Rajz tárgya: MINTAKERESZTSZELVÉYEK Zámi projekterület		Munkaszám: K-017-2014
Szerkesztő: Kerekjártó Tamás				Rajzszám: R-5